



АДМИНИСТРАЦИЯ ГОРОДА ПЕРМИ
ДЕПАРТАМЕНТ ЗЕМЕЛЬНЫХ ОТНОШЕНИЙ

РЕШЕНИЕ

о размещении объектов № 2209 от 25.11.2019

г. Пермь, ул. Сибирская, 15

Департамент земельных отношений Администрации города Перми в соответствии с пунктом 3 ст. 39.36 Земельного кодекса Российской Федерации, Положением о порядке и условиях размещения объектов на землях или земельных участках, находящихся в государственной или муниципальной собственности, на территории Пермского края без предоставления земельных участков и установления сервитутов, публичного сервитута, утвержденным Постановлением Правительства Пермского края от 22.07.2015 № 478-п

разрешает ОАО «МРСК Урала» (ИНН 6671163413, ОГРН 1056604000970, место нахождения: 620026, Свердловская область, г. Екатеринбург, ул. Мамина-Сибиряка, 140).

размещение объекта: ВЛ 0,4 кВ от ближайшей опоры строящейся ВЛ 0,4 кВ, входящей в ЭСК 110/6 кВ Старехи, для электроснабжения садовых домов по адресу: Пермский край, г. Пермь, Свердловский район, коллективный сад № 217 (кадастровые номера земельных участков 59:01:4311393:6, 59:01:4311393:89).

способ размещения объекта: надземный

на землях: государственная собственность на которые не разграничена.

на срок 1 год

местоположение: Пермский край, г. Пермь, Свердловский район, на земельном участке с кадастровым номером 59:01:4311479:75.

Территория, согласно схеме, расположена в зоне с особыми условиями использования территории: приаэродромная территория аэродрома аэропорта Большое Савино.

ОАО «МРСК Урала»:

1. соблюдать правила охранных зон воздушного пространства, установленные Постановлением Правительства Российской Федерации от 11.03.2010 № 138 «Об утверждении Федеральных правил использования воздушного пространства Российской Федерации»;

2. в соответствии с пунктом 7(2) Положения о порядке и условиях размещения объектов на землях или земельных участках, находящихся в государственной или муниципальной собственности, на территории Пермского края без предоставления земельных участков и установления сервитутов, утвержденного Постановлением Правительства Пермского края от 22.07.2015

№ 478-п, представить в департамент земельных отношений администрации города Перми в течении 1 месяца с момента размещения объектов материалы контрольной геодезической съемки размещенных объектов на бумажном и электронном носителях на безвозмездной основе.

В соответствии со статьей 20¹ Закона Пермского края от 14.09.2011 № 805-ПК «О градостроительной деятельности в Пермском крае» ОАО «МРСК Урала»:

1. не позднее чем за 10 рабочих дней до начала строительства и реконструкции безвозмездно передать в департамент градостроительства и архитектуры администрации города Перми один экземпляр копий разделов проектной документации, предусмотренных пунктом 1 части 12 статьи 48 Градостроительного кодекса Российской Федерации;

2. в течение 10 рабочих дней после окончания работ по строительству, реконструкции безвозмездно передать в департамент градостроительства и архитектуры администрации города Перми схему, отображающую расположение объекта и сетей инженерно-технического обеспечения, подписанную ОАО «МРСК Урала», с приложением текстового и графического описания местоположения границ охранной и санитарно-защитной зоны, перечень координат характерных точек границ такой зоны.

Приложение:

Схема предполагаемых к использованию земель или части земельного участка (на 1 л. в 1 экз.).

И. о. начальника отдела
предоставления земельных участков
по работе с юридическими лицами

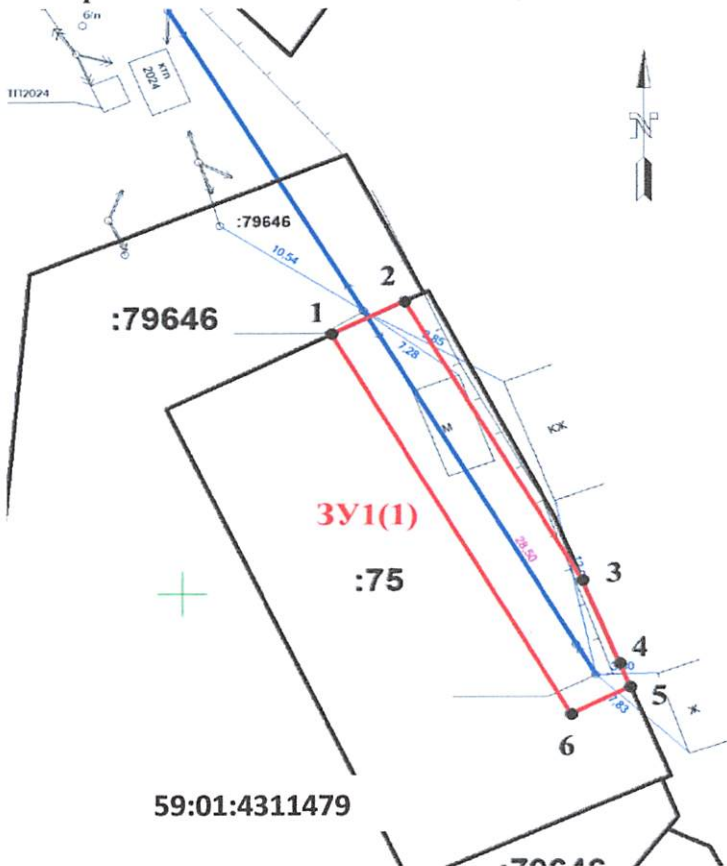


Н.Н. Борцова





Объект: " «Строительство участка ВЛ 0,4 кВ от ближайшей опоры строящейся ВЛ 0,4 кВ, входящей в ЭСК 110/6 кВ Старехи, для электроснабжения садовых домов по адресу: Пермский край, г. Пермь, Свердловский район, коллективный сад N217 (кад. номера зем. участков 59:01:4311393:6, :89)»

Площадь земель или части земельного участка: 146 кв.м.

Разрешенное использование: под зеленые насаждения



Ведомость координат		
№ точки	Координаты, м	
	X	Y
Площадь 146 кв.м.		
1	516508,96	2236382,80
2	516511,16	2236387,29
3	516492,19	2236398,08
4	516486,55	2236400,32
5	516484,94	2236400,96
6	516483,10	2236397,34
1	516508,96	2236382,80
Система координат МСК-59		

 границы земельных участков по сведениям ГКН
 :51 кадастровые номера земельных участков в ГКН
 трасса ВЛ 0,4 кВ
 границы, обозначения и номера формируемого земельного

59:01:4311479 - номер кадастрового квартала

1 - 2 59:01:0000000:79646 Безвозмездное срочное пользование.

Дачное некоммерческое товарищество Березка, ИНН: 5905301540.

№ гос регистрации 59-59/021-59/021/304/2015-1141/2 от 15.01.2016

Заявитель ОАО "МРСК УРАЛА"

Широких О.Л.

(подпись, расшифровка подписи)

по доверенности №ПЭ-342-2019

Шубин В.Б.